



demoskop

# Bortfallsredovisning

Politikerpanelen 2025 - Kommun

1. **Målpopulation:** Svenska politiker i kommunfullmäktige
2. **Urvalsram:** Beställning av ett register från Valmyndigheten med samtliga politiker i kommunfullmäktige (januari 2025). Registret matchades med e-postadresser Demoskop samlat in vid tidigare års undersökningar.
3. **Datainsamlingsmetod:** Undersökningen genomförs via webbenkät, med kombinerad digital och postal avisering. Datainsamlingen pågick mellan 31 mars – 9 maj 2025. En postal påminnelse och 5 digitala påminnelser skickades ut.
4. **Svarsredovisning:**
  - **Bruttourval:** 12 561
  - **Bortfall som räknas bort från bruttourvalet**
    - **Avlidna:** 2
    - **IP okänd, IP avflyttad, ej levererbart till IP:** 68
  - **Omräknat bruttourval:** 12 487
  - **Antal svarande med användbara observationer:** 2 892
  - **Bortfall**
    - **E-post: ej levererbart:** 76
    - **Vägrare:** 4
    - **Bortfall genom icke-svarande:** 9 515
5. **Svarsfrekvens:** 23,1%
6. **Bortfallsanalys:**

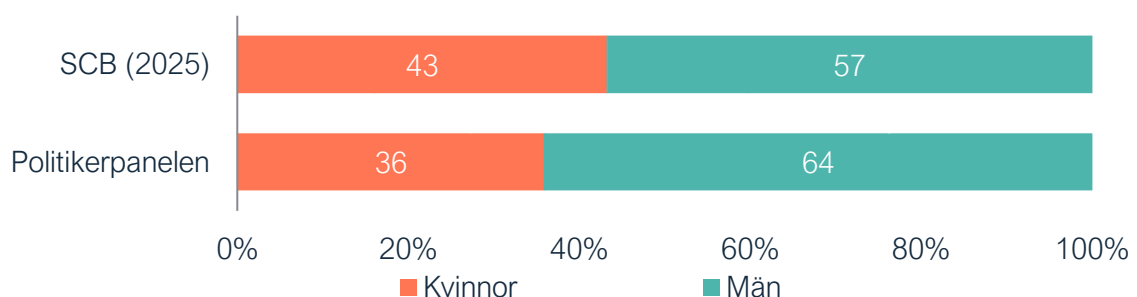
När Politikerpanelen startades 2013 bestämdes det att urvalens resultat skulle redovisas ovägda. Därför har inte resultaten vägts under alla år, och inte heller under 2025. Att kunna göra jämförelser med tidigare år har varit viktigare än att väga mot den faktiska population, som t.ex. kön, ålder och partitillhörighet.

#### Systematiska fel

För att studera eventuella systematiska fel i bortfallet så har en bortfallsanalys gjorts på urvalets fördelning av kön, ålder och politisk tillhörighet med en jämförelse med data från SCB (2025) och Valmyndigheten gällande fördelningen av Sveriges kommunpolitiker.

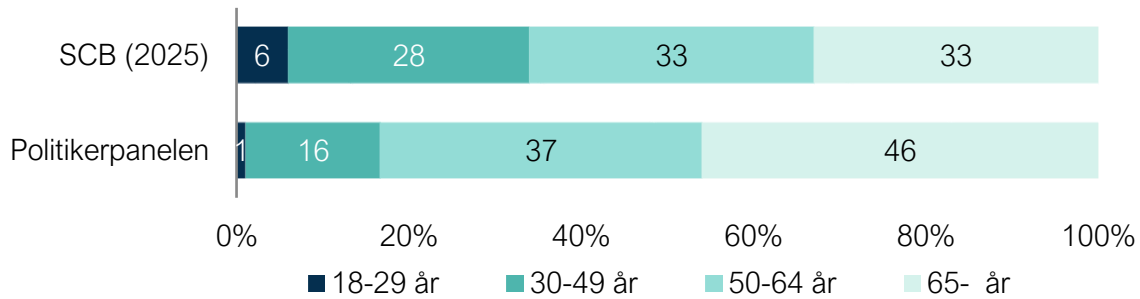
#### Kön - en jämförelse mellan urval och population

Kvinnor är något underrepresenterade i Politikerpanelen 2025 (36%) jämfört med målpopulationen (43%).



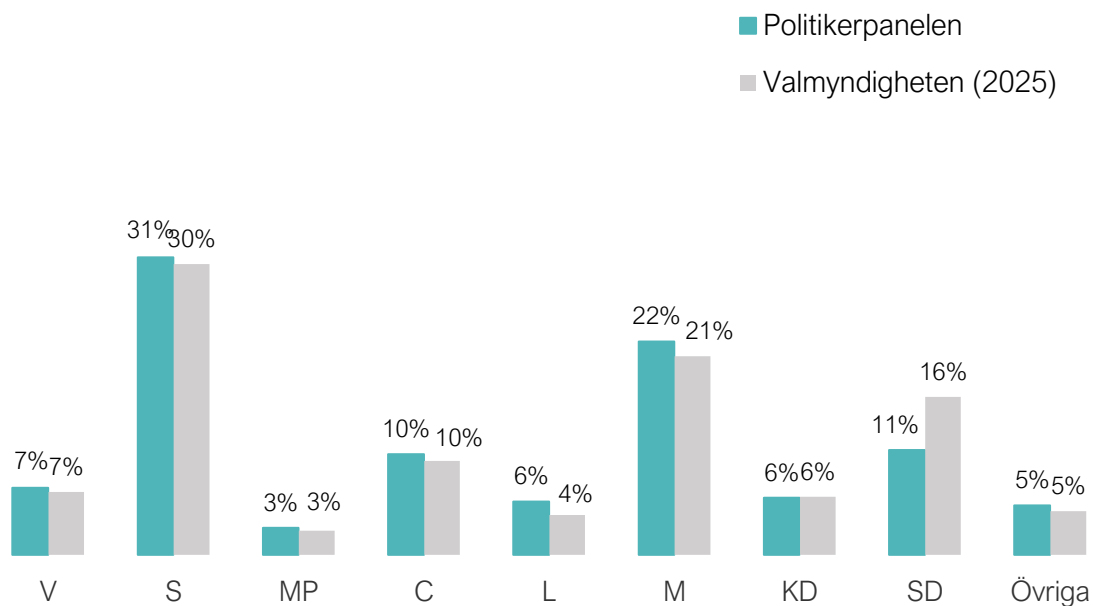
### Ålder - en jämförelse mellan urval och population

De yngre ålderskategorierna är underrepresenterade i Politikerpanelen 2024 (18-29 år: 1%, 30-49 år: 16%) jämfört med målpopulationen (18-29 år: 6%, 30-49 år: 28%). Den äldsta ålderskategorin (65+) är överrepresenterade i Politikerpanelen 2025 (46%) jämfört med målpopulationen (33%).



### Partitillhörighet - en jämförelse mellan urval och population

Fördelningen av partitillhörighet i Politikerpanelen 2025 stämmer relativt väl överens med målpopulationen men det finns några undantag. Kommunpolitiker som representerar SD är något underrepresenterade medan kommunpolitiker som representerar resterande partier är något överrepresenterade.



Svarsfrekvens per parti

Parti	Svarsfrekvens per parti
<b>Moderaterna</b>	25%
<b>Liberalerna</b>	31%
<b>Centerpartiet</b>	25%
<b>Kristdemokraterna</b>	23%
<b>Miljöpartiet</b>	26%
<b>Socialdemokraterna</b>	24%
<b>Vänsterpartiet</b>	25%
<b>Sverigedemokraterna</b>	15%
<b>Annat parti</b>	26%

## Svarsfrekvens per kommun

Antal svar och svarsfrekvens per kommun		
Kommun	Antal svar	Svarsfrekvens
Ale	8	16%
Alingsås	9	18%
Alvesta	7	14%
Aneby	5	14%
Arboga	8	26%
Arjeplog	10	48%
Arvidsjaur	4	17%
Arvika	13	27%
Askersund	10	30%
Avesta	10	24%
Bengtsfors	9	29%
Berg	7	23%
Bjurholm	5	24%
Bjuv	3	10%
Boden	14	29%
Bollebygd	7	23%
Bollnäs	9	20%
Borgholm	7	20%
Borlänge	13	22%
Borås	21	29%
Botkyrka	14	19%
Boxholm	3	11%
Bromölla	4	10%
Bräcke	3	13%
Burlöv	15	37%
Båstad	18	44%
Dals-Ed	4	14%
Danderyd	13	25%
Degerfors	6	19%
Dorotea	5	24%
Eda	4	11%
Ekerö	12	29%
Eksjö	14	29%
Emmaboda	5	12%
Enköping	15	29%
Eskilstuna	10	15%
Eslöv	11	22%
Essunga	4	13%
Fagersta	3	9%
Falkenberg	15	25%
Falköping	10	20%

Falun	8	13%
Filipstad	5	14%
Finspång	12	27%
Flen	6	15%
Forshaga	9	23%
Färgelanda	6	19%
Gagnef	10	30%
Gislaved	13	27%
Gnesta	8	26%
Gnosjö	2	6%
Gotland	18	25%
Grums	6	19%
Grästorp	4	13%
Gullspång	6	20%
Gällivare	5	14%
Gävle	17	26%
Göteborg	21	26%
Götene	8	20%
Habo	4	11%
Hagfors	5	14%
Hallsberg	13	30%
Hallstahammar	14	38%
Halmstad	16	23%
Hammarö	7	23%
Haninge	12	20%
Haparanda	9	29%
Heby	15	37%
Hedemora	5	14%
Helsingborg	15	23%
Herrljunga	4	13%
Hjo	9	27%
Hofors	3	10%
Huddinge	17	28%
Hudiksvall	16	31%
Hultsfred	10	22%
Hylte	12	29%
Håbo	9	22%
Hällefors	3	10%
Härjedalen	11	35%
Härnösand	12	28%
Härryda	11	22%
Hässleholm	14	23%
Höganäs	12	29%
Högsby	2	6%
Hörby	10	32%
Höör	12	29%

Jokkmokk	4	18%
Järfälla	6	10%
Jönköping	13	16%
Kalix	6	16%
Kalmar	9	15%
Karlsborg	8	26%
Karlshamn	8	16%
Karlskoga	13	25%
Karlskrona	17	23%
Karlstad	14	23%
Katrineholm	15	29%
Kil	8	20%
Kinda	12	34%
Kiruna	6	13%
Klippan	9	26%
Knivsta	9	29%
Kramfors	5	12%
Kristianstad	6	9%
Kristinehamn	10	24%
Krokom	11	27%
Kumla	11	24%
Kungsbacka	13	21%
Kungsör	13	42%
Kungälv	8	13%
Kävlinge	13	27%
Köping	11	22%
Laholm	6	15%
Landskrona	15	29%
Laxå	2	7%
Lekeberg	5	15%
Leksand	13	32%
Lerum	11	22%
Lessebo	10	29%
Lidingö	24	39%
Lidköping	13	25%
Lilla Edet	7	23%
Lindesberg	5	11%
Linköping	20	25%
Ljungby	8	16%
Ljusdal	14	34%
Ljusnarsberg	5	24%
Lomma	12	27%
Ludvika	10	22%
Luleå	15	25%
Lund	21	32%
Lycksele	10	33%

Lysekil	7	23%
Malmö	8	13%
Malung-Sälen	9	23%
Malå	3	12%
Mariestad	5	10%
Mark	14	27%
Markaryd	6	17%
Mellerud	5	16%
Mjölby	16	36%
Mora	9	22%
Motala	24	42%
Mullsjö	9	29%
Munkedal	6	17%
Munkfors	4	22%
Möndal	11	18%
Mönsterås	8	16%
Mörbylånga	8	19%
Nacka	15	25%
Nora	11	31%
Norberg	7	23%
Nordanstig	9	29%
Nordmaling	5	17%
Norrköping	27	32%
Norrtälje	10	16%
Norsjö	5	19%
Nybro	9	22%
Nykvarn	6	19%
Nyköping	11	18%
Nynäshamn	15	37%
Nässjö	12	21%
Ockelbo	8	26%
Olofström	4	9%
Orsa	7	23%
Orust	10	24%
Osby	6	15%
Oskarshamn	8	16%
Ovanåker	6	17%
Oxelösund	12	39%
Pajala	7	33%
Partille	13	25%
Perstorp	6	22%
Piteå	15	29%
Ragunda	3	12%
Robertsfors	6	19%
Ronneby	10	20%
Rättvik	10	26%

Sala	4	9%
Salem	9	30%
Sandviken	12	24%
Sigtuna	13	21%
Simrishamn	9	22%
Sjöbo	13	32%
Skara	10	22%
Skellefteå	13	20%
Skinnskatteberg	3	12%
Skurup	12	29%
Skövde	18	30%
Smedjebacken	8	24%
Sollefteå	10	22%
Sollentuna	20	33%
Solna	16	26%
Sorsele	4	20%
Sotenäs	5	16%
Staffanstorps	19	46%
Stenungsund	12	24%
Stockholm	15	15%
Storfors	8	30%
Storuman	9	29%
Strängnäs	17	31%
Strömstad	12	31%
Strömsund	5	14%
Sundbyberg	13	21%
Sundsvall	10	14%
Sunne	9	22%
Surahammar	2	6%
Svalöv	8	23%
Svedala	8	18%
Svenljunga	9	27%
Säffle	6	15%
Säter	9	26%
Sävsjö	7	18%
Söderhamn	12	24%
Söderköping	10	26%
Södertälje	11	17%
Sölvesborg	14	29%
Tanum	9	22%
Tibro	7	20%
Tidaholm	10	24%
Tierp	18	37%
Timrå	5	12%
Tingsryd	10	24%
Tjörn	12	29%

Tomelilla	9	22%
Torsby	8	26%
Torsås	9	26%
Tranemo	10	28%
Tranås	15	37%
Trelleborg	15	25%
Trollhättan	5	8%
Trosa	16	46%
Tyresö	13	21%
Täby	14	23%
Töreboda	6	19%
Uddevalla	22	36%
Ulricehamn	14	29%
Umeå	20	31%
Upplands Väsby	9	18%
Upplands-Bro	10	24%
Uppsala	28	35%
Uppvidinge	5	14%
Vadstena	12	34%
Vaggeryd	8	20%
Valdemarsvik	7	20%
Vallentuna	15	29%
Vansbro	7	24%
Vara	12	27%
Varberg	18	30%
Vaxholm	9	29%
Vellinge	11	22%
Vetlanda	12	27%
Vilhelmina	5	19%
Vimmerby	9	18%
Vindeln	7	23%
Vingåker	12	39%
Vårgårda	9	22%
Vänersborg	18	38%
Vännäs	8	27%
Värmdö	11	22%
Värnamo	8	16%
Västervik	16	28%
Västerås	7	11%
Växjö	14	23%
Ydre	5	26%
Ystad	17	33%
Åmål	9	26%
Ånge	14	40%
Åre	7	19%
Årjäng	9	26%

Åsele	6	24%
Åstorp	8	26%
Åtvidaberg	11	31%
Älmhult	8	21%
Älvdalen	6	17%
Älvkarleby	6	19%
Älvsbyn	7	23%
Ängelholm	12	24%
Öckerö	11	27%
Ödeshög	5	14%
Örebro	11	17%
Örkelljunga	8	22%
Örnsköldsvik	13	22%
Östersund	10	16%
Österåker	16	31%
Östhammar	11	22%
Östra Göinge	11	35%
Överkalix	5	20%
Övertorneå	2	8%