



demoskop

Bortfallsredovisning

Politikerpanelen 2024 - Kommun

1. **Målpopulation:** Svenska politiker i kommunfullmäktige
2. **Urvalsram:** Beställning av ett register från Valmyndigheten med samtliga politiker i kommunfullmäktige (januari 2024). Registret matchades med e-postadresser Demoskop samlat in vid tidigare års undersökningar.
3. **Datainsamlingsmetod:** Undersökningen genomförs via webbenkät, med kombinerad digital och postal avisering. Datainsamlingen pågick mellan 28 mars – 30 april 2024. En postal påminnelse och 4 digitala påminnelser skickades ut.
4. **Svarsredovisning:**
 - **Bruttourval:** 13 618
 - **Bortfall som räknas bort från bruttourvalet**
 - Avlidna: 3
 - IP okänd, IP avflyttad, ej levererbart till IP: 123
 - **Omräknat bruttourval:** 13 492
 - **Antal svarande med användbara observationer:** 4 374
 - **Bortfall**
 - E-post: ej levererbart: 96
 - Bortfall genom icke-svarande: 9 022
5. **Svarsfrekvens:** 32,4%
6. **Bortfallsanalys:**

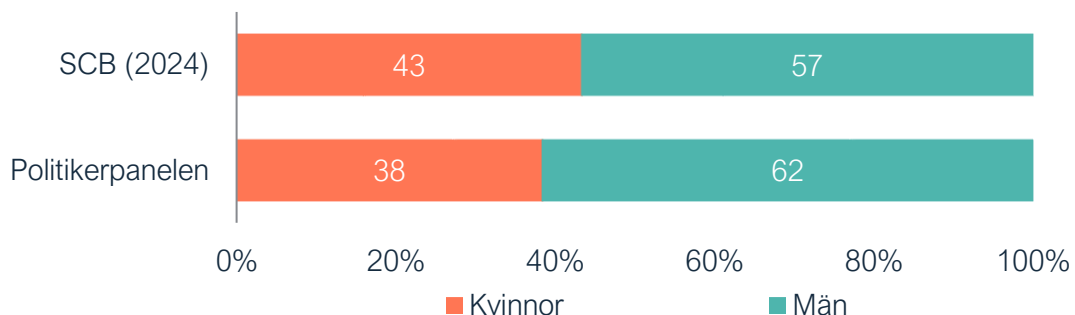
När Politikerpanelen startades 2013 bestämdes det att urvalens resultat skulle redovisas ovägda. Därför har inte resultaten vägts under alla år, och inte heller under 2024. Att kunna göra jämförelser med tidigare år har varit viktigare än att väga mot den faktiska population, som t.ex. kön, ålder och partitillhörighet.

Systematiska fel

För att studera eventuella systematiska fel i bortfallet så har en bortfallsanalys gjorts på urvalets fördelning av kön, ålder och politisk tillhörighet med en jämförelse med data från SCB (2024) och Valmyndigheten gällande fördelningen av Sveriges kommunpolitiker.

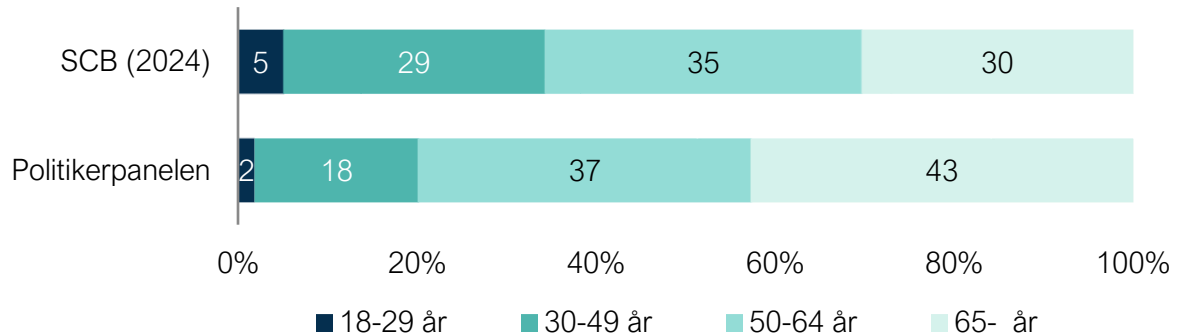
Kön - en jämförelse mellan urval och population

Kvinnor är något underrepresenterade i Politikerpanelen 2024 (38%) jämfört med målpopulationen (43%).



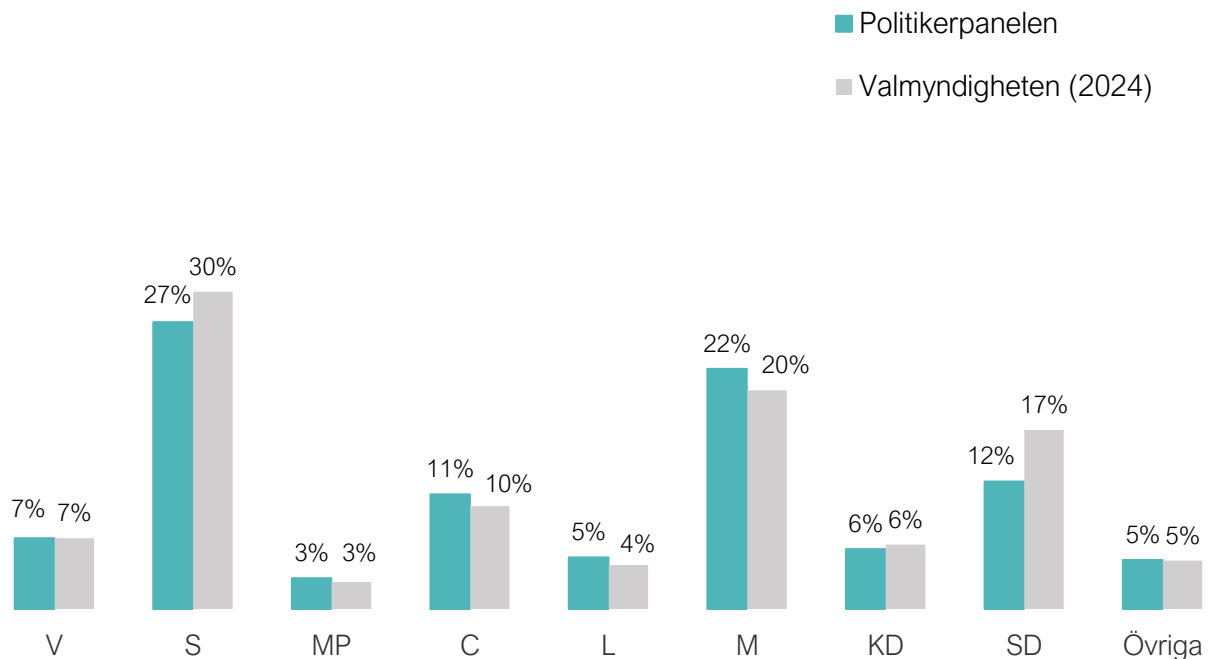
Ålder - en jämförelse mellan urval och population

De yngre ålderskategorierna är underrepresenterade i Politikerpanelen 2024 (18-29 år: 2%, 30-49 år: 18%) jämfört med målpopulationen (18-29 år: 5%, 30-49 år: 29%). Den äldsta ålderskategorin (65+) är överrepresenterade i Politikerpanelen 2024 (43%) jämfört med målpopulationen (30%).



Partitillhörighet - en jämförelse mellan urval och population

Fördelningen av partitillhörighet i Politikerpanelen 2024 stämmer relativt väl överens med målpopulationen men det finns några undantag. Kommunpolitiker som representerar S, KD och SD är något underrepresenterade medan kommunpolitiker som representerar resterande partier är något överrepresenterade.



Svarsfrekvens per parti

Parti	Svarsfrekvens per parti
Moderaterna	33%
Liberalerna	36%
Centerpartiet	34%
Kristdemokraterna	29%
Miljöpartiet	37%
Socialdemokraterna	29%
Vänsterpartiet	32%
Sverigedemokraterna	23%
Annat parti	33%

Svarsfrekvens per kommun

Antal svar och svarsfrekvens per kommun		
Kommun	Antal svar	Svarsfrekvens
Ale	10	19%
Alingsås	15	26%
Alvesta	14	26%
Aneby	7	20%
Arboga	14	40%
Arjeplog	4	19%
Arvidsjaur	6	24%
Arvika	16	30%
Askersund	9	26%
Avesta	13	30%
Bengtsfors	10	29%
Berg	12	36%
Bjurholm	6	29%
Bjuv	8	24%
Boden	21	40%
Bollebygd	11	32%
Bollnäs	13	25%
Borgholm	13	33%
Borlänge	22	32%
Borås	13	17%
Botkyrka	19	23%
Boxholm	6	19%
Bromölla	11	24%
Bräcke	8	25%
Burlöv	14	33%
Båstad	14	33%
Dals-Ed	7	21%
Danderyd	19	36%
Degerfors	7	18%
Dorotea	7	29%
Eda	6	17%
Ekerö	8	19%
Eksjö	24	42%
Emmaboda	10	22%
Enköping	17	33%
Eskilstuna	12	17%
Eslöv	17	32%
Essunga	8	24%

Fagersta	10	26%
Falkenberg	26	39%
Falköping	12	23%
Falun	29	43%
Filipstad	9	23%
Finspång	16	34%
Flen	6	15%
Forshaga	12	26%
Färgelanda	7	21%
Gagnef	14	41%
Gislaved	19	34%
Gnesta	15	42%
Gnosjö	8	19%
Gotland	25	30%
Grums	10	30%
Grästorp	10	30%
Gullspång	9	26%
Gällivare	10	28%
Gävle	15	22%
Göteborg	22	25%
Götene	13	30%
Habo	8	22%
Hagfors	11	29%
Hallsberg	12	26%
Hallstahammar	16	36%
Halmstad	21	28%
Hammarö	9	26%
Haninge	20	30%
Haparanda	14	41%
Heby	14	33%
Hedemora	11	30%
Helsingborg	22	31%
Herrljunga	6	19%
Hjo	13	39%
Hofors	10	31%
Huddinge	20	30%
Hudiksvall	18	33%
Hultsfred	16	33%
Hylte	13	25%
Håbo	10	24%
Hällefors	8	22%
Härjedalen	13	38%
Härnösand	18	36%
Härryda	22	39%
Hässleholm	17	27%
Höganäs	12	27%

Högsby	8	24%
Hörby	13	41%
Höör	16	33%
Jokkmokk	4	17%
Järfälla	17	25%
Jönköping	32	36%
Kalix	8	20%
Kalmar	16	23%
Karlsborg	8	24%
Karlshamn	16	29%
Karlskoga	14	27%
Karlskrona	22	27%
Karlstad	15	22%
Katrineholm	18	33%
Kil	8	19%
Kinda	13	34%
Kiruna	10	22%
Klippan	10	28%
Knivsta	14	44%
Kramfors	10	23%
Kristianstad	17	25%
Kristinehamn	14	34%
Krokom	12	28%
Kumla	15	31%
Kungsbacka	29	44%
Kungsör	13	41%
Kungälv	15	22%
Kävlinge	14	26%
Köping	15	27%
Laholm	14	33%
Landskrona	11	20%
Laxå	6	16%
Lekeberg	12	33%
Leksand	15	34%
Lerum	13	23%
Lessebo	13	36%
Lidingö	31	45%
Lidköping	17	30%
Lilla Edet	8	21%
Lindesberg	14	30%
Linköping	22	25%
Ljungby	18	35%
Ljusdal	15	35%
Ljusnarsberg	4	17%
Lomma	17	35%
Ludvika	11	22%

Luleå	23	34%
Lund	19	27%
Lycksele	13	37%
Lysekil	13	41%
Malmö	16	24%
Malung-Sälen	13	31%
Malå	8	28%
Mariestad	12	23%
Mark	12	20%
Markaryd	10	26%
Mellerud	7	22%
Mjölby	16	35%
Mora	13	30%
Motala	22	36%
Mullsjö	13	38%
Munkedal	9	24%
Munkfors	4	18%
Möndal	18	27%
Mönsterås	17	33%
Mörbylånga	9	18%
Nacka	20	30%
Nora	11	31%
Norberg	13	39%
Nordanstig	8	23%
Nordmaling	13	42%
Norrköping	29	30%
Norrtälje	18	29%
Norsjö	11	37%
Nybro	16	38%
Nykvarn	9	28%
Nyköping	15	23%
Nynäshamn	15	34%
Nässjö	21	33%
Ockelbo	11	31%
Olofström	10	19%
Orsa	10	29%
Orust	13	30%
Osby	11	22%
Oskarshamn	15	28%
Ovanåker	8	21%
Oxelösund	11	31%
Pajala	10	45%
Partille	19	33%
Perstorp	10	31%
Piteå	18	32%
Ragunda	4	15%

Robertsfors	6	18%
Ronneby	17	33%
Rättvik	9	22%
Sala	11	23%
Salem	12	36%
Sandviken	19	35%
Sigtuna	18	26%
Simrishamn	15	34%
Sjöbo	16	36%
Skara	19	38%
Skellefteå	17	25%
Skinnskatteberg	6	22%
Skurup	14	33%
Skövde	17	26%
Smedjebacken	9	24%
Sollefteå	16	31%
Sollentuna	25	36%
Solna	20	30%
Sorsele	8	36%
Sotenäs	16	47%
Staffanstorp	15	33%
Stenungsund	19	35%
Stockholm	15	14%
Storfors	3	10%
Storuman	12	39%
Strängnäs	24	37%
Strömstad	14	35%
Strömsund	14	37%
Sundbyberg	16	23%
Sundsvall	9	12%
Sunne	12	27%
Surahammar	8	21%
Svalöv	20	50%
Svedala	12	26%
Svenljunga	12	33%
Säffle	9	20%
Säter	11	30%
Sävsjö	14	33%
Söderhamn	13	25%
Söderköping	13	32%
Södertälje	18	25%
Sölvesborg	20	37%
Tanum	10	22%
Tibro	15	41%
Tidaholm	15	34%
Tierp	15	28%

Timrå	5	12%
Tingsryd	15	33%
Tjörn	18	42%
Tomelilla	17	40%
Torsby	11	35%
Torsås	12	32%
Tranemo	13	33%
Tranås	15	36%
Trelleborg	20	32%
Trollhättan	14	22%
Trosa	16	44%
Tyresö	11	17%
Täby	19	29%
Töreboda	9	29%
Uddevalla	21	33%
Ulricehamn	15	28%
Umeå	22	30%
Upplands Väsby	14	25%
Upplands-Bro	18	43%
Uppsala	31	36%
Uppvidinge	15	42%
Vadstena	12	32%
Vaggeryd	15	35%
Valdemarsvik	10	21%
Vallentuna	21	36%
Vansbro	4	11%
Vara	11	23%
Varberg	22	31%
Vaxholm	11	33%
Vellinge	21	38%
Vetlanda	14	30%
Vilhelmina	9	31%
Vimmerby	14	25%
Vindeln	6	18%
Vingåker	12	36%
Vårgårda	14	31%
Vänersborg	15	25%
Vännäs	14	44%
Värmdö	12	22%
Värnamo	16	29%
Västervik	21	34%
Västerås	12	18%
Växjö	23	34%
Ydre	4	18%
Ystad	14	24%
Åmål	14	38%

Änge	8	22%
Åre	13	31%
Ärjäng	8	23%
Åsele	8	30%
Åstorp	9	28%
Åtvidaberg	14	37%
Älmhult	19	44%
Älvdalen	6	17%
Älvkarleby	13	41%
Älvsbyn	7	21%
Ängelholm	16	30%
Öckerö	12	26%
Ödeshög	7	18%
Örebro	12	17%
Örkelljunga	7	18%
Örnsköldsvik	15	23%
Östersund	19	26%
Österåker	16	30%
Östhammar	9	17%
Östra Göinge	10	32%
Överkalix	8	30%
Övertorneå	11	39%