



demoskop 

Bortfallsredovisning

Politikerpanelen 2023 - Kommun

1. **Målpopulation:** Svenska politiker i kommunfullmäktige
2. **Urvalsram:** Beställning av ett register från Valmyndigheten med samtliga politiker i kommunfullmäktige (januari 2023). Registret matchades med e-postadresser Demoskop samlat in vid tidigare års undersökningar.
3. **Datainsamlingsmetod:** Undersökningen genomförs via webbenkät, med kombinerad digital och postal avisering. Datainsamlingen pågick mellan 24 mars – 2 maj 2023. En postal påminnelse och 4 digitala påminnelser skickades ut.
4. **Svarsredovisning:**
 - **Bruttourval:** 12 592
 - **Bortfall som räknas bort från bruttourvalet**
 - **Avlidna:** 2
 - **Skyddad adress:** 12
 - **IP okänd, IP avflyttad, ej levererbart till IP:** 52
 - **Omräknat bruttourval:** 12 526
 - **Antal svarande med användbara observationer:** 3 861
 - **Antal svarande med partiella svar vilka är oanvändbara observationer:** 200
 - **Bortfall**
 - **E-post: ej levererbart:** 59
 - **Vägrare:** 2
 - **Bortfall genom icke-svarande:** 8 404
5. **Svarsfrekvens:** 30,8%
6. **Bortfallsanalys:**

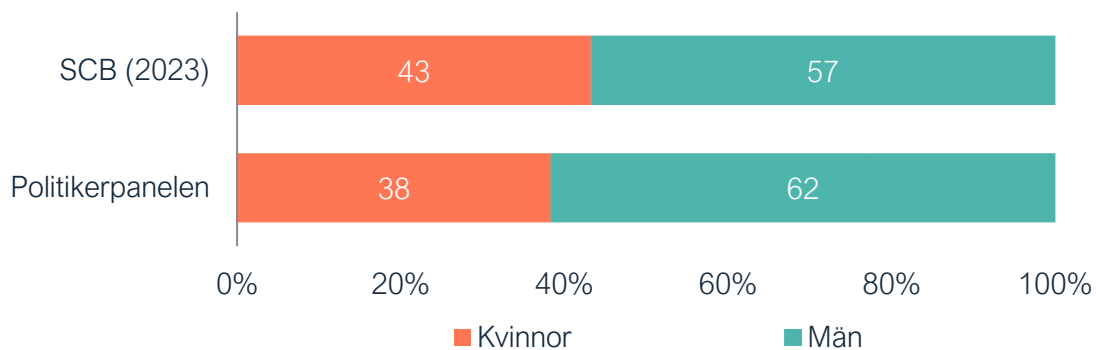
När Politikerpanelen startades 2013 bestämdes det att urvalens resultat skulle redovisas ovägda. Därför har inte resultaten vägts under alla år, och inte heller under 2023. Att kunna göra jämförelser med tidigare år har varit viktigare än att väga mot den faktiska population, som t.ex. kön, ålder och partitillhörighet.

Systematiska fel

För att studera eventuella systematiska fel i bortfallet så har en bortfallsanalys gjorts på urvalets fördelning av kön, ålder och politisk tillhörighet med en jämförelse med data från SCB (2023) och Valmyndigheten gällande fördelningen av Sveriges kommunpolitiker.

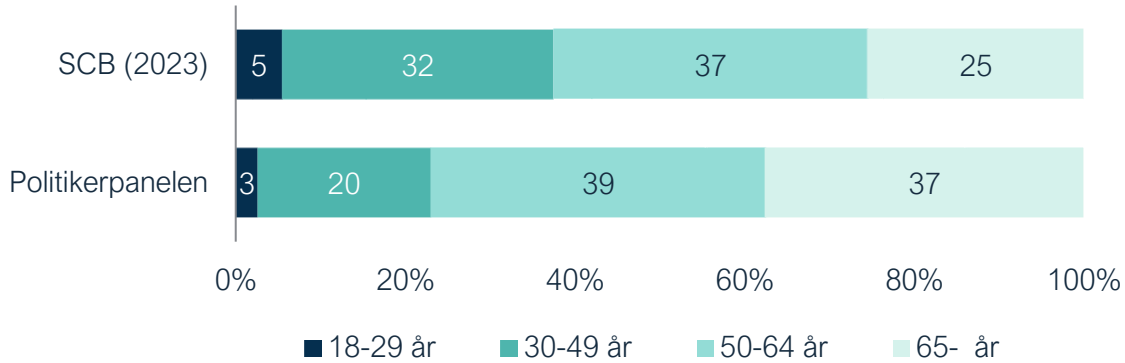
Kön - en jämförelse mellan urval och population

Kvinnor är något underrepresenterade i Politikerpanelen 2023 (37%) jämfört med målpopulationen (43%).



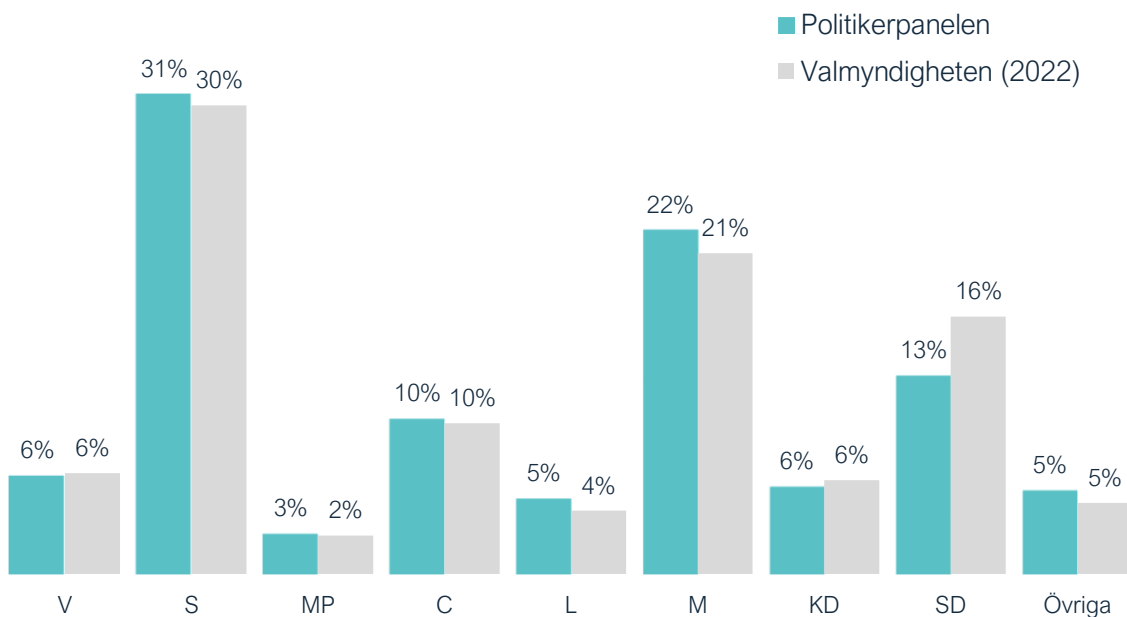
Ålder - en jämförelse mellan urval och population

De yngre ålderskategorierna är underrepresenterade i Politikerpanelen 2023 (18-29 år: 3%, 30-49 år: 20%) jämfört med målpopulationen (18-29 år: 5%, 30-49 år: 32%). Den äldsta ålderskategorin (65+) är kraftigt överrepresenterade i Politikerpanelen 2023 (37%) jämfört med målpopulationen (25%).



Partitillhörighet - en jämförelse mellan urval och population

Fördelningen av partitillhörighet i Politikerpanelen 2023 stämmer relativt väl överens med målpopulationen men det finns några undantag. Kommunpolitiker som representerar SD är något underrepresenterade medan kommunpolitiker som representerar resterande partier är något överrepresenterade.



Svarsfrekvens per parti

Parti	Svarsfrekvens per parti
Moderaterna	33%
Liberalerna	37%
Centerpartiet	31%
Kristdemokraterna	29%
Miljöpartiet	32%
Socialdemokraterna	31%
Vänsterpartiet	30%
Sverigedemokraterna	24%
Annat parti	36%

Svarsfrekvens per kommun

Antal svar och svarsfrekvens per kommun		
Kommun	Antal svar	Svarsfrekvens
Ale	12	24%
Alingsås	13	25%
Alvesta	9	18%
Aneby	10	29%
Arboga	11	35%
Arjeplog	7	33%
Arvidsjaur	6	26%
Arvika	13	27%
Askersund	13	39%
Avesta	12	29%
Bengtsfors	13	42%
Berg	12	39%
Bjurholm	4	19%
Bjuv	6	19%
Boden	29	59%
Bollebygd	9	29%
Bollnäs	13	29%
Borgholm	11	31%
Borlänge	20	33%
Borås	21	29%
Botkyrka	14	19%
Boxholm	7	26%
Bromölla	9	22%
Bräcke	10	37%
Burlöv	14	34%
Båstad	20	49%
Dals-Ed	7	23%
Danderyd	16	31%
Degerfors	7	23%
Dorotea	8	36%
Eda	11	31%
Ekerö	13	32%
Eksjö	17	35%
Emmaboda	14	34%
Enköping	20	39%
Eskilstuna	16	25%
Eslöv	20	39%
Essunga	5	16%
Fagersta	4	11%
Falkenberg	16	26%
Falköping	17	33%

Falun	24	39%
Filipstad	10	27%
Finspång	15	33%
Flen	9	23%
Forshaga	13	32%
Färgelanda	7	23%
Gagnef	14	42%
Gislaved	25	51%
Gnesta	10	32%
Gnosjö	9	26%
Gotland	26	37%
Grums	8	26%
Grästorp	11	35%
Gullspång	4	13%
Gällivare	11	31%
Gävle	17	26%
Göteborg	21	26%
Götene	13	32%
Habo	10	29%
Hagfors	10	29%
Hallsberg	15	34%
Hallstahammar	13	35%
Halmstad	22	31%
Hammarö	13	42%
Haninge	14	23%
Haparanda	14	45%
Heby	18	44%
Hedemora	7	20%
Helsingborg	19	29%
Herrljunga	8	26%
Hjo	13	39%
Hofors	6	19%
Huddinge	20	33%
Hudiksvall	21	41%
Hultsfred	14	31%
Hylte	8	20%
Håbo	14	34%
Hällefors	10	32%
Härjedalen	8	26%
Härnösand	21	49%
Härryda	18	35%
Hässleholm	17	28%
Höganäs	12	29%
Högsby	8	26%
Hörby	11	35%
Höör	12	29%

Jokkmokk	6	26%
Järfälla	16	26%
Jönköping	26	32%
Kalix	11	30%
Kalmar	16	26%
Karlsborg	9	29%
Karlshamn	13	25%
Karlskoga	16	31%
Karlskrona	20	27%
Karlstad	13	21%
Katrineholm	16	31%
Kil	13	32%
Kinda	10	29%
Kiruna	14	31%
Klippan	9	26%
Knivsta	13	42%
Kramfors	8	20%
Kristianstad	13	20%
Kristinehamn	9	22%
Krokom	11	27%
Kumla	14	31%
Kungsbacka	23	38%
Kungsör	12	39%
Kungälv	16	26%
Kävlinge	17	35%
Köping	16	33%
Laholm	16	39%
Landskrona	12	24%
Laxå	4	14%
Lekeberg	5	15%
Leksand	17	41%
Lerum	11	22%
Lessebo	12	34%
Lidingö	24	39%
Lidköping	13	25%
Lilla Edet	7	23%
Lindesberg	12	27%
Linköping	25	32%
Ljungby	17	35%
Ljusdal	9	22%
Ljusnarsberg	7	33%
Lomma	13	29%
Ludvika	12	27%
Luleå	23	38%
Lund	18	28%
Lycksele	12	40%

Lysekil	13	42%
Malmö	12	20%
Malung-Sälen	11	28%
Malå	7	28%
Mariestad	10	20%
Mark	17	33%
Markaryd	12	34%
Mellerud	7	23%
Mjölby	22	49%
Mora	14	34%
Motala	17	30%
Mullsjö	9	29%
Munkedal	13	37%
Munkfors	2	10%
Mölnadal	20	33%
Mönsterås	16	33%
Mörbylånga	10	23%
Nacka	23	38%
Nora	9	26%
Norberg	7	23%
Nordanstig	6	19%
Nordmaling	10	34%
Norrköping	30	35%
Norrtälje	17	28%
Norsjö	10	37%
Nybro	13	32%
Nykvarn	9	29%
Nyköping	14	23%
Nynäshamn	12	29%
Nässjö	16	28%
Ockelbo	10	32%
Olofström	13	27%
Orsa	9	29%
Orust	12	29%
Osby	10	24%
Oskarshamn	14	29%
Ovanåker	5	14%
Oxelösund	12	39%
Pajala	9	43%
Partille	15	29%
Perstorp	7	26%
Piteå	19	37%
Ragunda	7	28%
Robertsfors	9	29%
Ronneby	14	29%
Rättvik	9	23%

Sala	15	33%
Salem	15	48%
Sandviken	13	25%
Sigtuna	13	21%
Simrishamn	11	27%
Sjöbo	15	37%
Skara	15	33%
Skellefteå	16	25%
Skinnskatteberg	4	16%
Skurup	12	29%
Skövde	20	33%
Smedjebacken	12	34%
Sollefteå	10	22%
Sollentuna	23	38%
Solna	17	28%
Sorsele	5	25%
Sotenäs	14	45%
Staffanstorp	20	49%
Stenungsund	12	24%
Stockholm	13	13%
Storfors	7	26%
Storuman	13	42%
Strängnäs	20	36%
Strömstad	14	36%
Strömsund	15	43%
Sundbyberg	17	28%
Sundsvall	13	18%
Sunne	17	41%
Surahammar	8	26%
Svalöv	14	40%
Svedala	15	33%
Svenljunga	10	30%
Säffle	9	22%
Säter	10	29%
Sävsjö	10	26%
Söderhamn	15	31%
Söderköping	19	49%
Södertälje	20	31%
Sölvesborg	13	27%
Tanum	11	27%
Tibro	13	37%
Tidaholm	16	39%
Tierp	19	39%
Timrå	8	20%
Tingsryd	10	24%
Tjörn	14	34%

Tomelilla	20	49%
Torsby	12	39%
Torsås	12	34%
Tranemo	14	38%
Tranås	18	44%
Trelleborg	16	26%
Trollhättan	17	28%
Trosa	19	54%
Tyresö	14	23%
Täby	15	25%
Töreboda	9	29%
Uddevalla	24	39%
Ulricehamn	13	27%
Umeå	21	32%
Upplands Väsby	12	24%
Upplands-Bro	16	39%
Uppsala	30	37%
Uppvidinge	12	34%
Vadstena	14	40%
Vaggeryd	14	34%
Valdemarsvik	11	31%
Vallentuna	20	39%
Vansbro	6	19%
Vara	20	44%
Varberg	20	33%
Vaxholm	10	32%
Vellinge	22	43%
Vetlanda	17	38%
Vilhelmina	3	11%
Vimmerby	10	20%
Vindeln	9	30%
Vingåker	15	48%
Vårgårda	15	37%
Vänersborg	22	43%
Vännäs	10	32%
Värmdö	12	24%
Värnamo	17	33%
Västervik	26	46%
Västerås	14	23%
Växjö	18	30%
Ydre	2	11%
Ystad	13	25%
Åmål	16	46%
Ånge	11	31%
Åre	10	27%
Årjäng	9	26%

Åsele	13	52%
Åstorp	12	39%
Åtvidaberg	11	31%
Älmhult	17	41%
Älvdalen	10	29%
Älvkarleby	12	39%
Älvsbyn	8	26%
Ängelholm	16	31%
Öckerö	13	32%
Ödeshög	9	26%
Örebro	14	22%
Örkelljunga	9	24%
Örnsköldsvik	18	30%
Östersund	18	30%
Österåker	19	37%
Östhammar	11	22%
Östra Göinge	9	29%
Överkalix	6	24%
Övertorneå	8	32%